







A

SOUŘADNICOVÝ SYSTÉM : S-JTSK
VÝŠKOVÝ SYSTÉM : Bpv

III/42510 KŘIŽ. S III/39528 - KŘIŽ. S III/39521		PDPS
OBJEDNATEL: Správa a údržba silnic Jihomoravského kraje Žerotínovo nám. 449/3 602 00 Brno		
PROJEKTANT: SPOLEČNOST "S-P-S" HLAVNÍ INŽENÝR PROJEKTU: Ing. Zbyněk Lazar		VEDOUcí SPOLEČNÍK SPOLEČNOSTI:  SHB, akciová společnost sídlo Masná 81 CZ 702 00 Ostrava

ODPOVĚDNÝ PROJEKTANT	Ing. Hubert Řehulka		PROJEKTANT OBJEKTU:  Stráský, Hustý a partneři s.r.o. Bohunická 50 619 00 Brno	
VYPRACOVAL	Ing. Jiří Gregor			
KONTROLOVAL	Ing. Pavel Svoboda			
KRAJ:	JIHOMORAVSKÝ		DATUM	04/2024
K.Ú.:	HRUŠOVANY U BRNA, MEDLOV, SMOLÍN		FORMÁT	—
NÁZEV OBJEKTU: PRŮVODNÍ ZPRÁVA			MĚŘÍTKO	—
			ÚČEL	PDPS
			Č. ZAKÁZKY	S2403DZS
			ARCHIVNÍ Č.	
NÁZEV VÝKRESU:			ČÍS. SOUPRAVY	ČÍS. VÝKRESU

OBSAH:

A.1.IDENTIFIKAČNÍ ÚDAJE	2
A.1.1.Údaje o stavbě	2
A.1.2.Údaje o stavebníkovi.....	2
A.1.3.Údaje o zpracovateli dokumentace	2
A.1.4.Údaje o budoucích vlastnících a správcích	3
A.2.ČLENĚNÍ STAVBY NA OBJEKTY A TECHNICKÁ A TECHNOLOGICKÁ ZAŘÍZENÍ	3
A.2.1.Seznam stavebních objektů	3
A.3.SEZNAM VSTUPNÍCH PODKLADŮ	3
A.3.1.Mapové podklady, zaměření území a další geodetické podklady	3
A.3.2.Ostatní podklady	3

A.1. IDENTIFIKAČNÍ ÚDAJE

A.1.1. Údaje o stavbě

Název stavby: **III/42510 křiž. s III/39528 – křiž. s III/39521**

Místo stavby, kraj: Jihomoravský kraj

Místo stavby, okres: okres Brno - venkov

Katastrální území: Hrušovany u Brna (648833), Medlov (692590), Smolín (751090)

Druh stavby: Souvislá údržba komunikace III/42510

Stupeň dokumentace: Dokumentace pro provádění stavby (PDPS)

A.1.2. Údaje o stavebníkovi

Investor: Správa a údržba silnic Jihomoravského kraje, příspěvková organizace kraje

Adresa sídla: Žerotínovo náměstí 449/3, 602 00 Brno

IČO: 709 32 581

A.1.3. Údaje o zpracovateli dokumentace

Zhotovitel dokumentace: společnost "S-P-S"

SHB, akciová společnost (vedoucí společník společnosti "S-P-S") IČO 253 24 365
sídlem Masná 1493/8, 702 00 Ostrava
zastoupena: Ing. Iljou Hustým, členem představenstva

Projektová kancelář PRIS spol. s r.o. (společník společnosti „S-P-S“) IČO 469 74 806
sídlem Osová 717/20, Starý Lískovec, 625 00 Brno

Stráský, Hustý a partneři s.r.o. (společník společnosti „S-P-S“) IČO 188 27 527
sídlem Bohunická 133/50, 619 00 Brno

Hlavní inženýr projektu: Ing. Zbyněk Lazar, AI ČKAIT č. 1006531

Zodpovědný projektant: Ing. Jiří Gregor

A.1.4. Údaje o budoucích vlastnících a správcích

Správa a údržba silnic Jihomoravského kraje

Adresa sídla: Žerotínovo náměstí 449/3, 602 00 Brno
IČO: 709 32 581

A.2. ČLENĚNÍ STAVBY NA OBJEKTY A TECHNICKÁ A TECHNOLOGICKÁ ZAŘÍZENÍ

A.2.1. Seznam stavebních objektů

Číslo SO	Název SO	Investor	Správce	Vlastník
	Objekty pozemních komunikací			
101	Souvislá údržba silnice III/42510	SÚS JMK	SÚS JMK	JMK

Číslování SO dle vyhlášky č. 499/2006 Sb., příloha 13 a dle ŘSD PPK-CIS (04/2021).

A.3. SEZNAM VSTUPNÍCH PODKLADŮ

A.3.1. Mapové podklady, zaměření území a další geodetické podklady

- Katastrální mapy zájmového území
- Geodetické zaměření zájmového území (ZK-BRNO s.r.o., 2024)
- Průzkum existence inženýrských sítí (SHP SK s.r.o., 2024)
- Mapový podklad

A.3.2. Ostatní podklady

- Diagnostický průzkum vozovky silnice III/42510 křiž. III/39528 – křiž. III/39521 (Consultest s.r.o., 05/2023)
- Fotodokumentace současného stavu
- Požadavky investora z projednání

V Brně, 04/2024

Vypracoval: Ing. Jiří Gregor